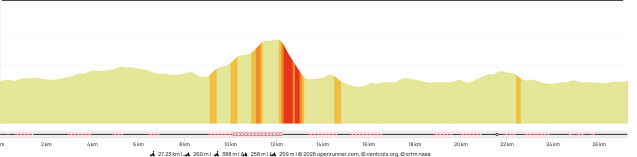


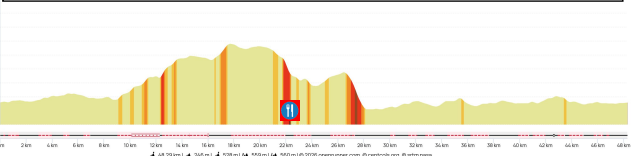
Circuits GRAVEL

Guidage GPS, téléchargement traces GPX obligatoire

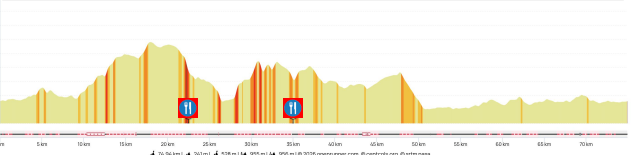
A Parcours "Gamay" 25 km - 250 m D+



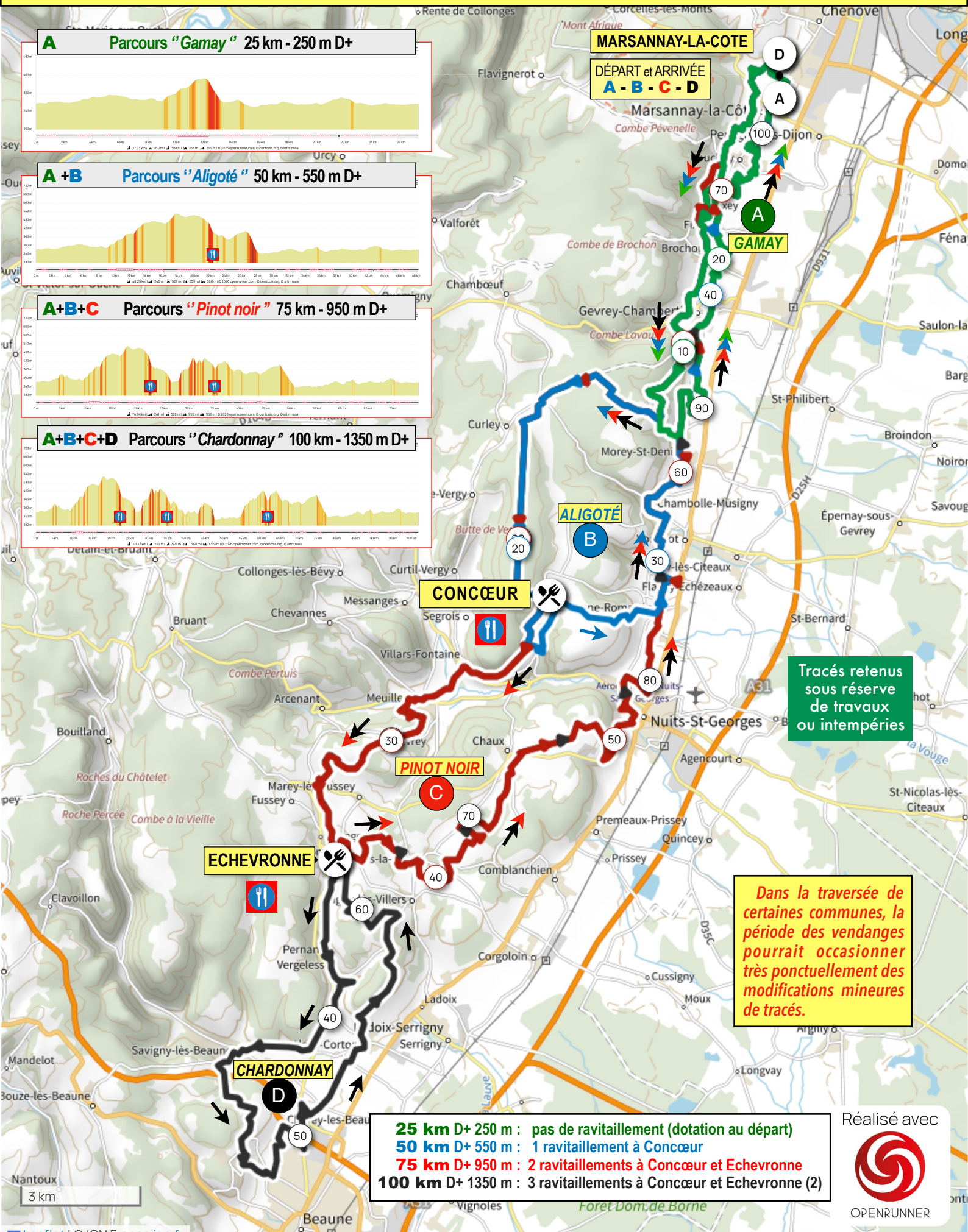
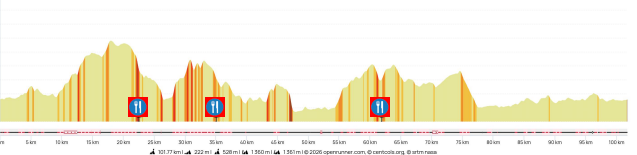
A+B Parcours "Aligoté" 50 km - 550 m D+



A+B+C Parcours "Pinot noir" 75 km - 950 m D+



A+B+C+D Parcours "Chardonnay" 100 km - 1350 m D+



MARSANNAY-LA-CÔTE

DÉPART et ARRIVÉE
A - B - C - D

GAMAY

ALIGOTÉ

CONCÉUR

PINOT NOIR

ECHEVRONNE

CHARDONNAY

Tracés retenus sous réserve de travaux ou intempéries

Dans la traversée de certaines communes, la période des vendanges pourrait occasionner très ponctuellement des modifications mineures de tracés.

25 km D+ 250 m : pas de ravitaillement (dotation au départ)
50 km D+ 550 m : 1 ravitaillement à Concéur
75 km D+ 950 m : 2 ravitaillements à Concéur et Echevronne
100 km D+ 1350 m : 3 ravitaillements à Concéur et Echevronne (2)

Réalisé avec



OPENRUNNER